


Syndyk sprzeda kompleks działek rolnych dwie są zabudowane - gryficki

Oferta działki nr identyfikatora 320504_5.0024,



Cena: 924 603 / 54,46 zł/m²

Województwo:	zachodniopomorskie	Obręb:	
Powiat:	gryficki	Arkusze:	
Gmina:	gryficki	Nr działki:	
Miejscowość:	gryficki	GPS:	53.80300000, 15.26720000

DANE DZIAŁKI

Powierzchnia:	16977 m ²
Powierzchnia użytkowa (potencjalna) np. PUM: m ²	
Obwód:	0 m
Typ działki - przeznaczenie:	rolna

INFORMACJE O ZABUDOWANIACH

LOKALIZACJA

Województwo:	zachodniopomorskie
--------------	--------------------

Powiat:	gryficki
Gmina:	gryficki
Miejscowość:	gryficki

OPIS

Syndyk masy upadłości osoby fizycznej nieprowadzącej działalności gospodarczej sprzeda z wolnej ręki mienie w postaci:

1. udziału w wysokości 1/2 w prawie własności nieruchomości gruntowej położonej w Gościejewie, jednostka ewidencyjna Płoty – obszar wiejski, obręb ewidencyjny nr 320504_5.0024, Gościejewo, działka ewidencyjna nr 11/7 o powierzchni 0,0141 ha, o symbolu użytku RIVb – grunty orne, dla której Sąd Rejonowy w Gryficach prowadzi księgę wieczystą nr SZ1G/00044954/3, ujawnionego w spisie inwentarza pod pozycją 2.2, za najwyższą zaoferowaną cenę nie niższą niż kwota 2.334,00 zł (słownie: dwa tysiące trzysta trzydzieści cztery złote);

2. prawa własności nieruchomości gruntowej położonej w miejscowości Gościejewo, jednostka ewidencyjna Płoty – obszar wiejski, obręb ewidencyjny nr 320504_5.0024, Gościejewo, składającej się z działek ewidencyjnych nr 11/2, 11/3, 11/4, 11/5, 11/6, 11/8, 11/9, dla której Sąd Rejonowy w Gryficach prowadzi księgę wieczystą nr SZ1G/00009947/4, ujawnionego w spisie inwentarza pod poz. 2.1, za najwyższą zaoferowaną cenę w odniesieniu do każdej z działek, nie niższą niż kwoty:

1) 29.734,00 zł (dwadzieścia dziewięć tysięcy siedemset trzydzieści cztery złote) – w odniesieniu do działki ew. nr 11/2 o powierzchni 0,0911 ha, grunty orne;

2) 21.267,00 zł (dwadzieścia jeden tysięcy dwieście sześćdziesiąt siedem złotych) – w odniesieniu do działki ew. nr 11/3 o powierzchni 0,0651 ha, grunty orne;

3) 25.134,00 zł (dwadzieścia pięć tysięcy sto trzydzieści cztery złote) – w odniesieniu do działki ew. nr 11/4 o powierzchni 0,0769 ha, grunty orne;

4) 21.000,00 zł (dwadzieścia jeden tysięcy złotych) – w odniesieniu do działki ew. nr 11/5 o powierzchni 0,0644 ha, pastwiska trwałe;

5) 21.000,00 zł (dwadzieścia jeden tysięcy złotych) – w odniesieniu do działki ew. nr 11/6 o powierzchni 0,0664 ha, pastwiska trwałe;

6) 6.334,00 zł (sześć tysięcy trzysta trzydzieści cztery złote) – w odniesieniu do działki ew. nr 11/8 o powierzchni 0,0194 ha, pastwiska trwałe;

7) 797.800,00 (siedemset dziewięćdziesiąt siedem tysięcy osiemset złotych) – w odniesieniu do działki ew. nr 11/9 o pow.1,3023 ha, o symbolu użytku Br-RIVb – grunty rolne zabudowane, RIVb, – grunty orne, PsIV – pastwiska trwałe, na której posadowione są budynki mieszkalne, budynki gospodarcze oraz szklarnia, a łącznie za całą nieruchomość za cenę nie niższą niż 922.269,00 zł (słownie: dziewięćset dwadzieścia dwa tysiące dwieście sześćdziesiąt dziewięć złotych).

Warunkiem uczestnictwa w konkursie jest wpłacenie wadium oraz złożenie oferty zgodnej z regulaminem konkursu w terminie do dnia 14.05.2026 r. do godziny 15.00, w dwóch egzemplarzach: jeden egzemplarz należy kierować do Biura Syndyka Anna Malek, ul. 5 Lipca 44/1, 70-374 Szczecin, drugi do Sędziego Komisarza na adres Sąd Rejonowy Szczecin-Centrum XII Wydział Gospodarczy, ul. Narutowicza 19, 70-231 Szczecin (decyduje data wpływu).

Szczegółowe warunki konkursu oraz sprzedaży zawarte są w regulaminie konkursu.


Dodatkowe informacje można uzyskać poprzez e-mail: malek(małpa)kancelariaszczecin.eu.

DANE KONTAKTOWE

Telefon:	502347912
Email:	malek@kancelariaszczecin.eu
Osoba kontaktowa:	Administer Polska Spółka Z Ograniczoną Odpowiedzialnością Biuro nieruchomości


Data dodania ogłoszenia: 2026-04-14 18:00:08


PARAMETRY DZIAŁKI

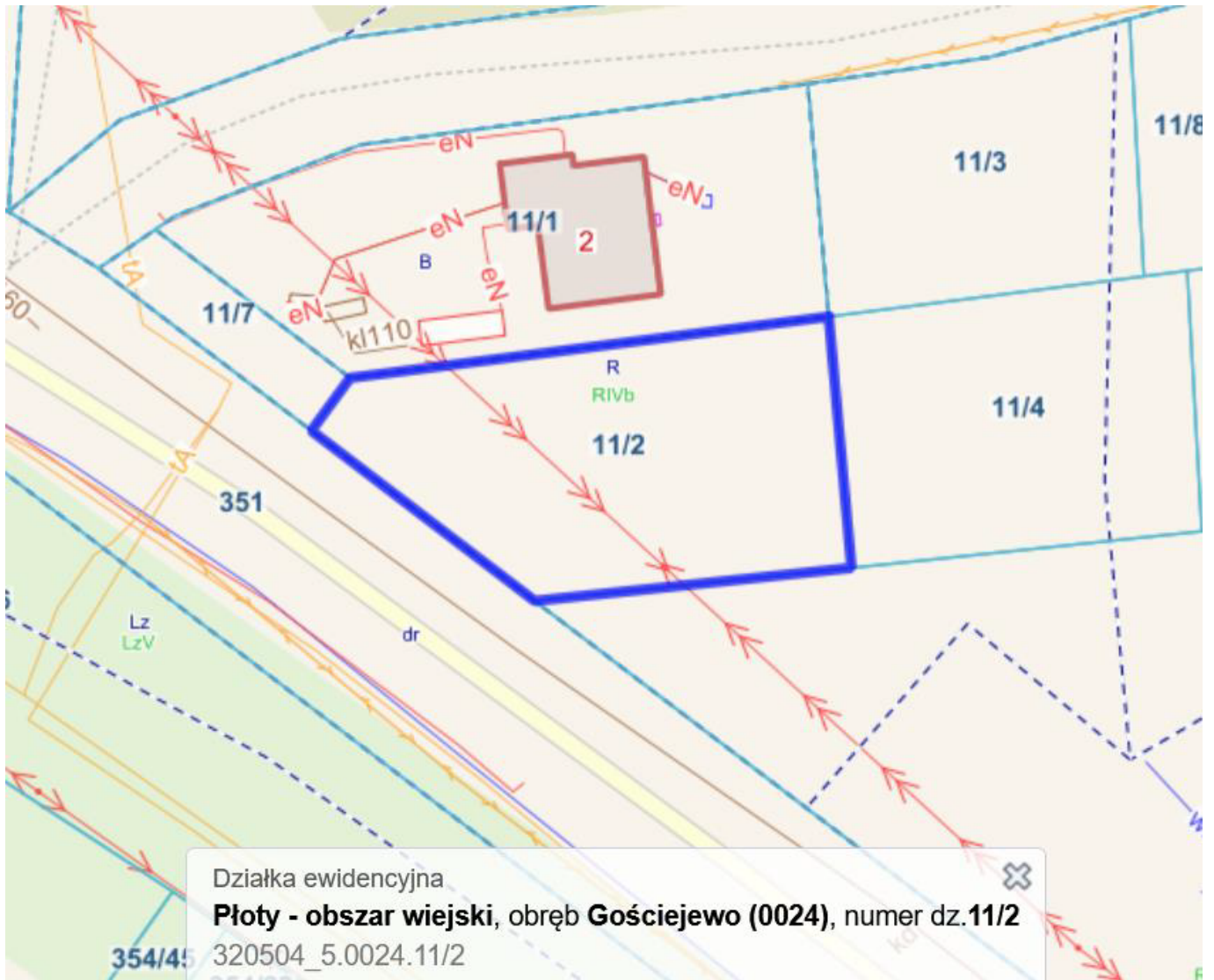


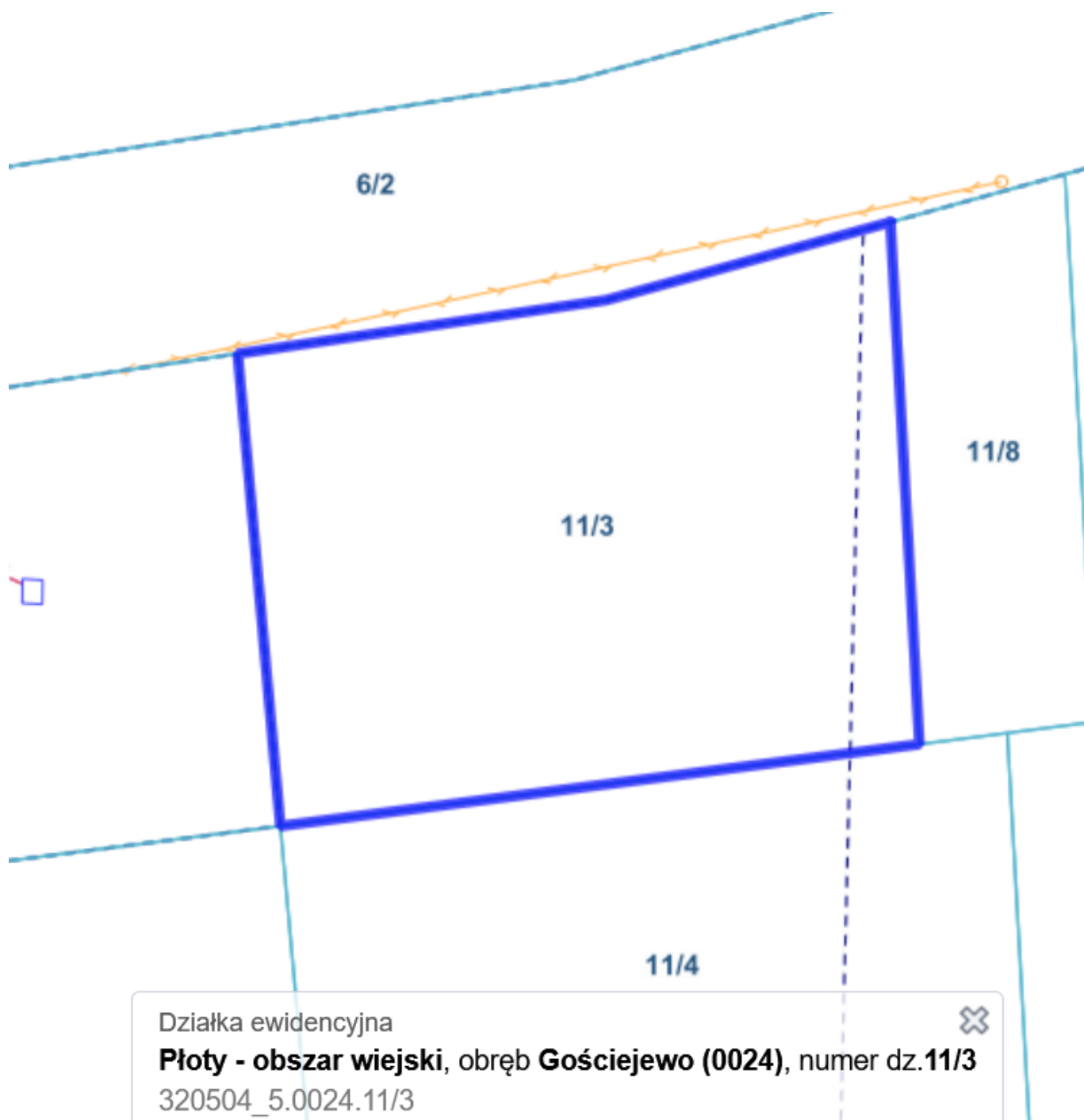
źródło mapy: geoportal.gov.pl

Legenda:

 obrys przedmiotowej działki

 granice działek ewidencyjnych





11/3

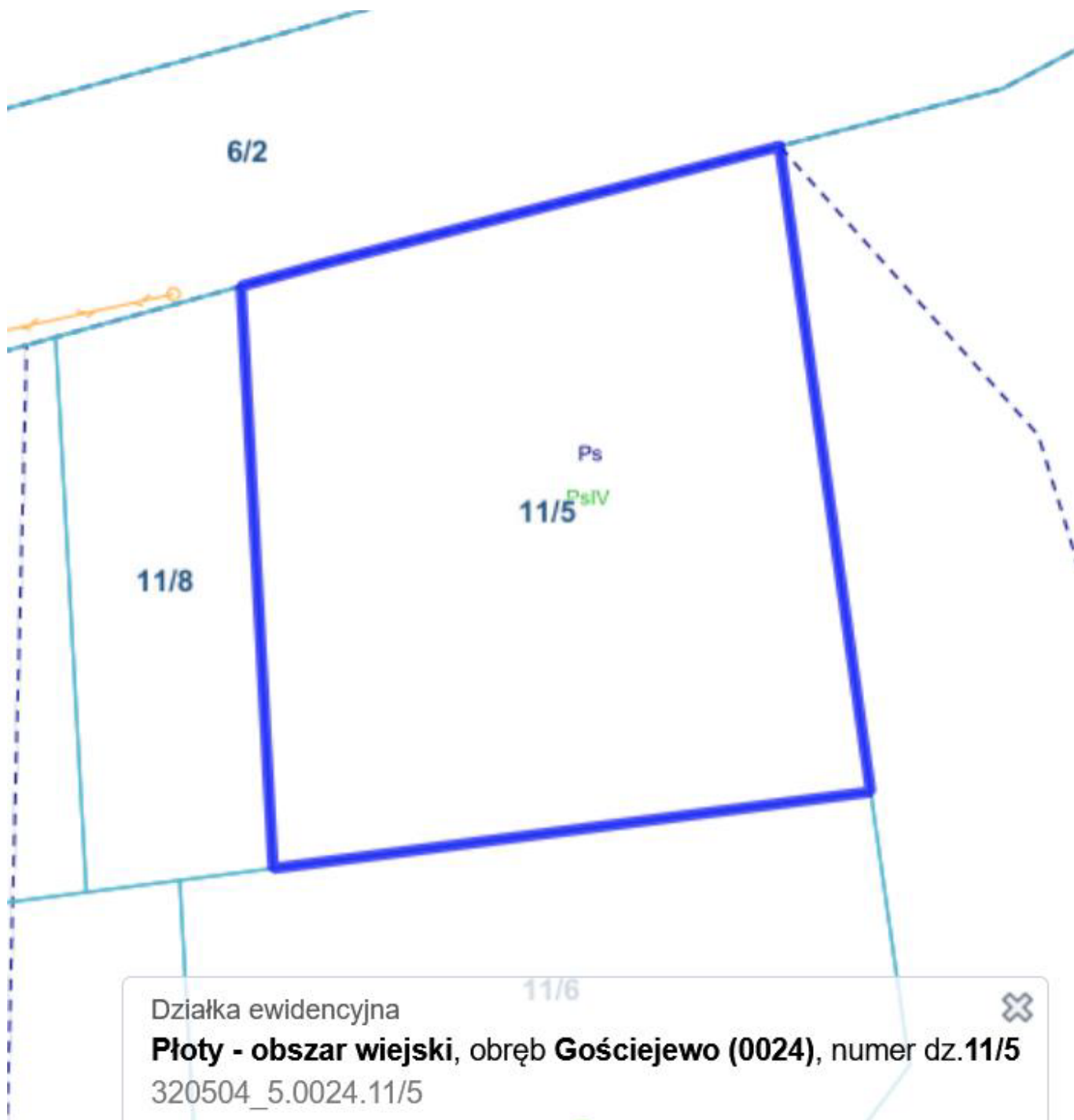
11/4

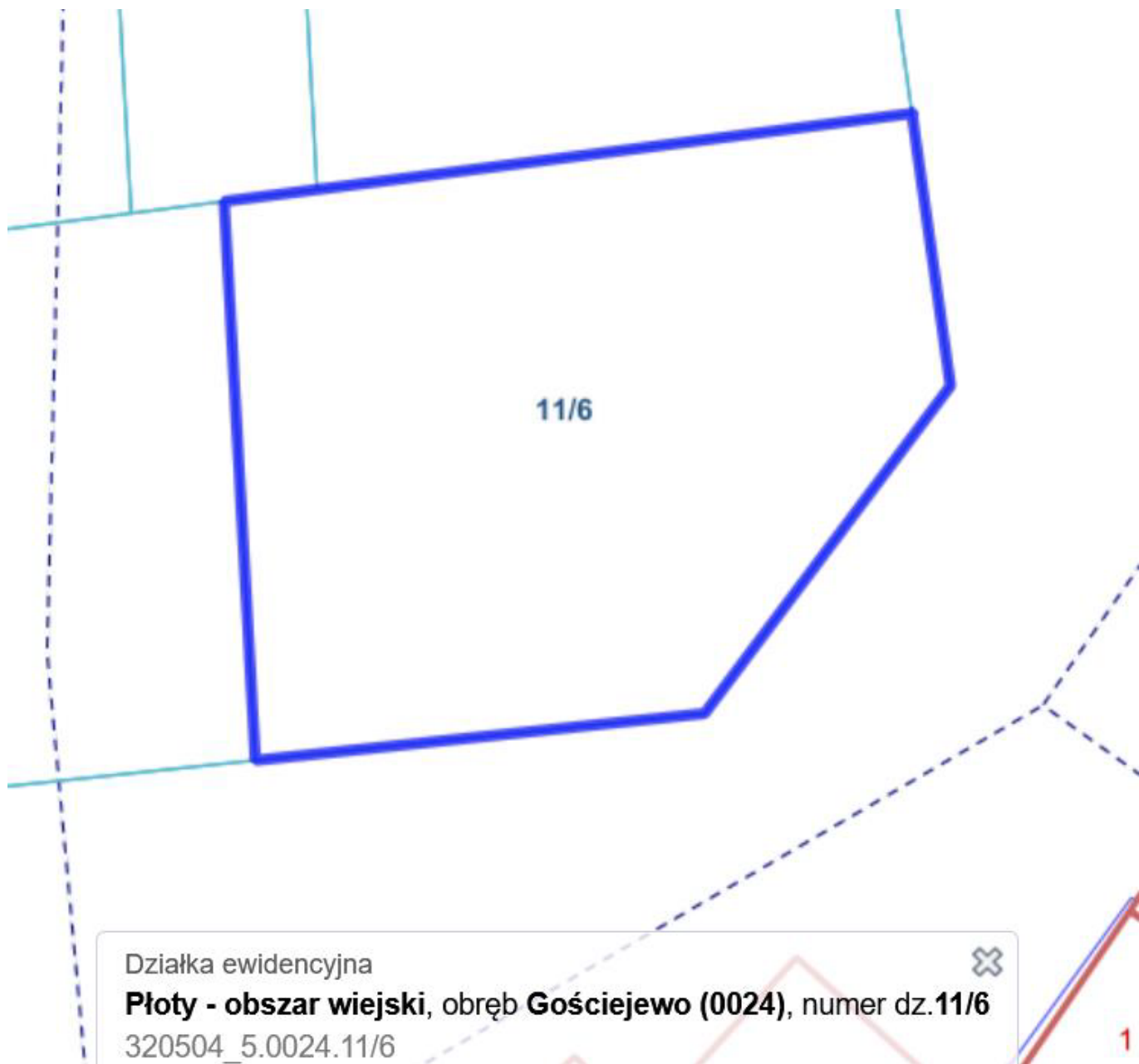
Działka ewidencyjna

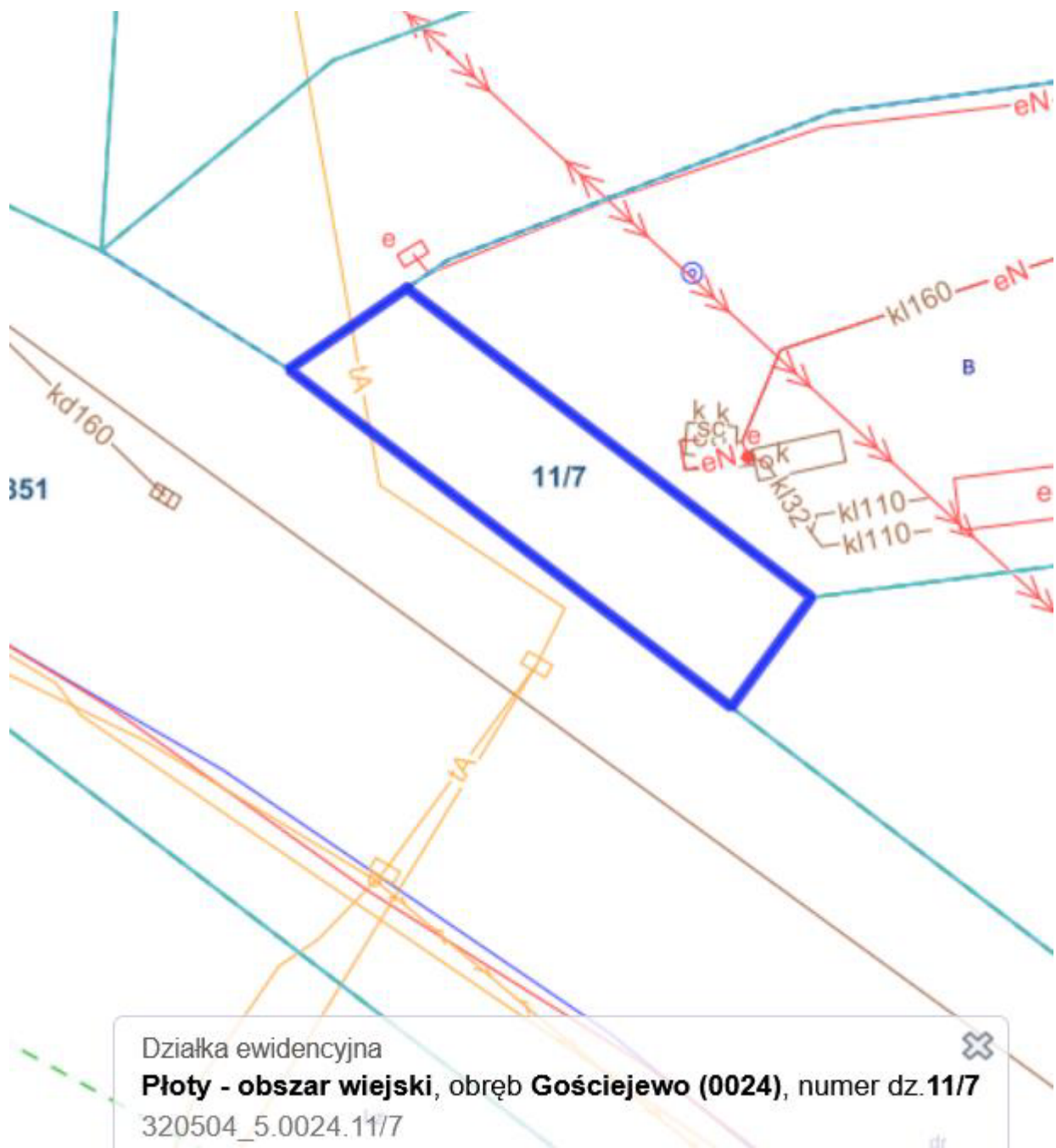
Płoty - obszar wiejski, obręb Gościejowo (0024), numer dz.11/4

320504_5.0024.11/4









Działka ewidencyjna

Płoty - obszar wiejski, obręb Gościejewo (0024), numer dz. 11/7

320504_5.0024.11/7

dr

