

## Na sprzedaż działka budowlana - Lulinek

Oferta działki nr identyfikatora 302407\_5.0812.190



Cena: 289 000 / 218,44 zł/m<sup>2</sup>

Województwo:	wielkopolskie	Obręb:	
Powiat:	szamotulski	Arkusz:	
Gmina:	Szamotuły	Nr działki:	190
Miejscowość:	Lulinek	GPS:	52.558095459, 16.683024976

### DANE DZIAŁKI

Powierzchnia:	1323 m <sup>2</sup>
Powierzchnia użytkowa (potencjalna) np. PUM:	m <sup>2</sup>
Obwód:	0 m
Ulica:	ul. Wiśniowa
Typ działki - przeznaczenie:	pod zabudowę mieszkaniową jednorodzinną
Kształt:	regularny (prostokątny, kwadratowy)
Uzbrojenie:	prąd,gaz,kanalizacja sanitarna,internet
Ogrodzenie:	nie

### INFORMACJE O ZABUDOWANIACH

Na działce	brak obiektów
------------	---------------

## LOKALIZACJA

Województwo:	wielkopolskie
Powiat:	szamotulski
Gmina:	Szamotuły
Miejscowość:	Lulinek
Kod pocztowy:	64-514

## OPIS

PRZY TEJ OFERCIE KUPUJĄCY NIE PŁACI PROWIZJI  
OFERUJEMY RÓWNIEŻ USŁUGĘ BEZPŁATENGO POŚREDNICTWA KREDYTOWEGO.  
BIURO POSIADA UBEZPIECZENIE ODPOWIEDZIALNOŚCI CYWILNEJ ORAZ LICENCJĘ ZAWODOWĄ  
POŚREDNIKA W OBROTCIE NIERUCHOMOŚCIAMI

Polecam na sprzedaż działkę budowlaną o powierzchni 1323 m<sup>2</sup>, położoną w miejscowości Lulinek przy ul. Wiśniowej. Działka nie posiada aktualnych warunków zabudowy, ale w księdze wieczystej oznaczona jest jako działka budowlana. Nieruchomość ma powierzchnię 1323 m<sup>2</sup>, kształt zbliżony do prostokąta, szerokość frontu 31m.

Dojazd do działki droga gminna, utwardzona, ślepa.

W drodze przy działce woda, prąd, kanalizacja, gaz.

Wokół niska zabudowa domów jednorodzinnych.

Pośrednik prowadzący ofertę Agnieszka Krzywonos, licencja zawodowa 13299, tel 537-37-57-67, mail biuro@bonak.pl. Więcej ofert na [www.bonak.pl](http://www.bonak.pl). Pomoc w formalnościach kredytowych gratis

## DANE KONTAKTOWE

Telefon:	537375767
Email:	biuro@bonak.pl
Osoba kontaktowa:	<b>Biuro Obrotu Nieruchomościami</b> Biuro nieruchomości


Data dodania ogłoszenia: 2024-09-04 07:50:02


## PARAMETRY DZIAŁKI



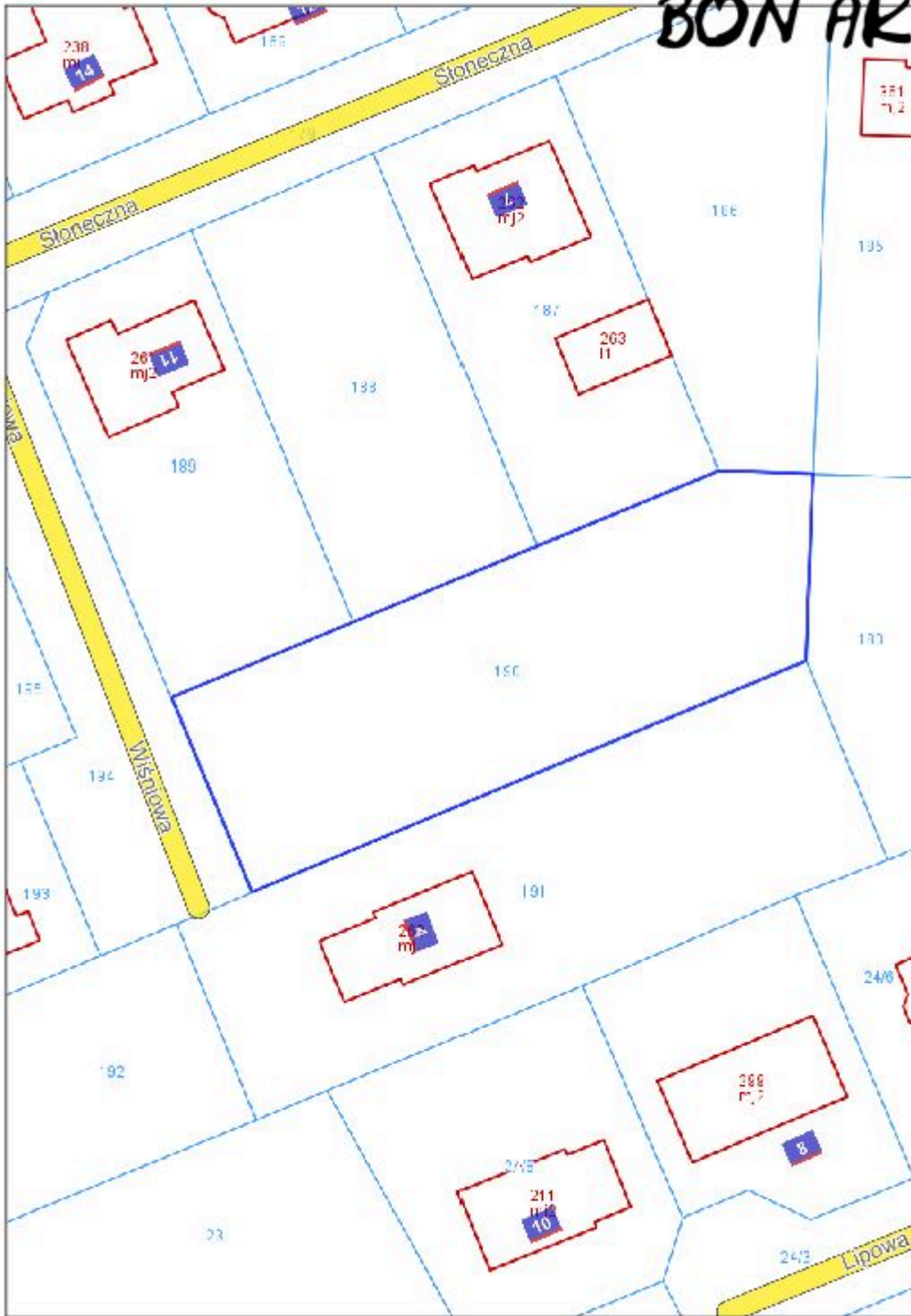
źródło mapy: geoportal.gov.pl

### Legenda:

 obrys przedmiotowej działki

 granice działek ewidencyjnych





Niniejszy wydruk nie stanowi dokumentu w rozumieniu przepisów prawa.  
Wydrukowano w serwisie szamotuły.e-mapa.net dnia 2024-09-02 18:25:56

strona 1