

Działka budowlana w pięknym malowniczym miejscu

Oferta działki nr identyfikatora 021303_5.0002.16/8



Cena: 87 020 / 95,00 zł/m²

Województwo:	Dolnośląskie	Obręb:	DUCHOWO
Powiat:	powiat milicki	Arkusze:	
Gmina:	Milicz - obszar wiejski	Nr działki:	16/8
Miejscowość:	Duchowo	GPS:	51.520314699, 17.314406771

DANE DZIAŁKI

Powierzchnia:	916 m ²
Powierzchnia użytkowa (potencjalna) np. PUM: m ²	
Obwód:	123.25 m
Rodzaj prawa:	własność
Źródło informacji planistycznej:	miejscowy plan zagospodarowania przestrzennego

Typ działki - przeznaczenie:	pod zabudowę mieszkaniową jednorodzinną
Wydane decyzje:	brak informacji
Kształt:	regularny (prostokątny, kwadratowy)
Ukształtowanie terenu:	płaski
Uzbrojenie:	prąd,woda,kanalizacja sanitarna,internet
Ogrodzenie:	nie
Dojazd:	droga publiczna,udział w drodze
Rodzaj nawierzchni	droga o nawierzchni gruntowej
Sąsiedztwo	las,zabudowa mieszkaniowa,tereny niezabudowane

INFORMACJE O ZABUDOWANIACH

Na działce	brak obiektów
------------	---------------

LOKALIZACJA

Województwo:	Dolnośląskie
Powiat:	powiat milicki
Gmina:	Milicz - obszar wiejski
Miejscowość:	Duchowo
Kod pocztowy:	56-300

OPIS

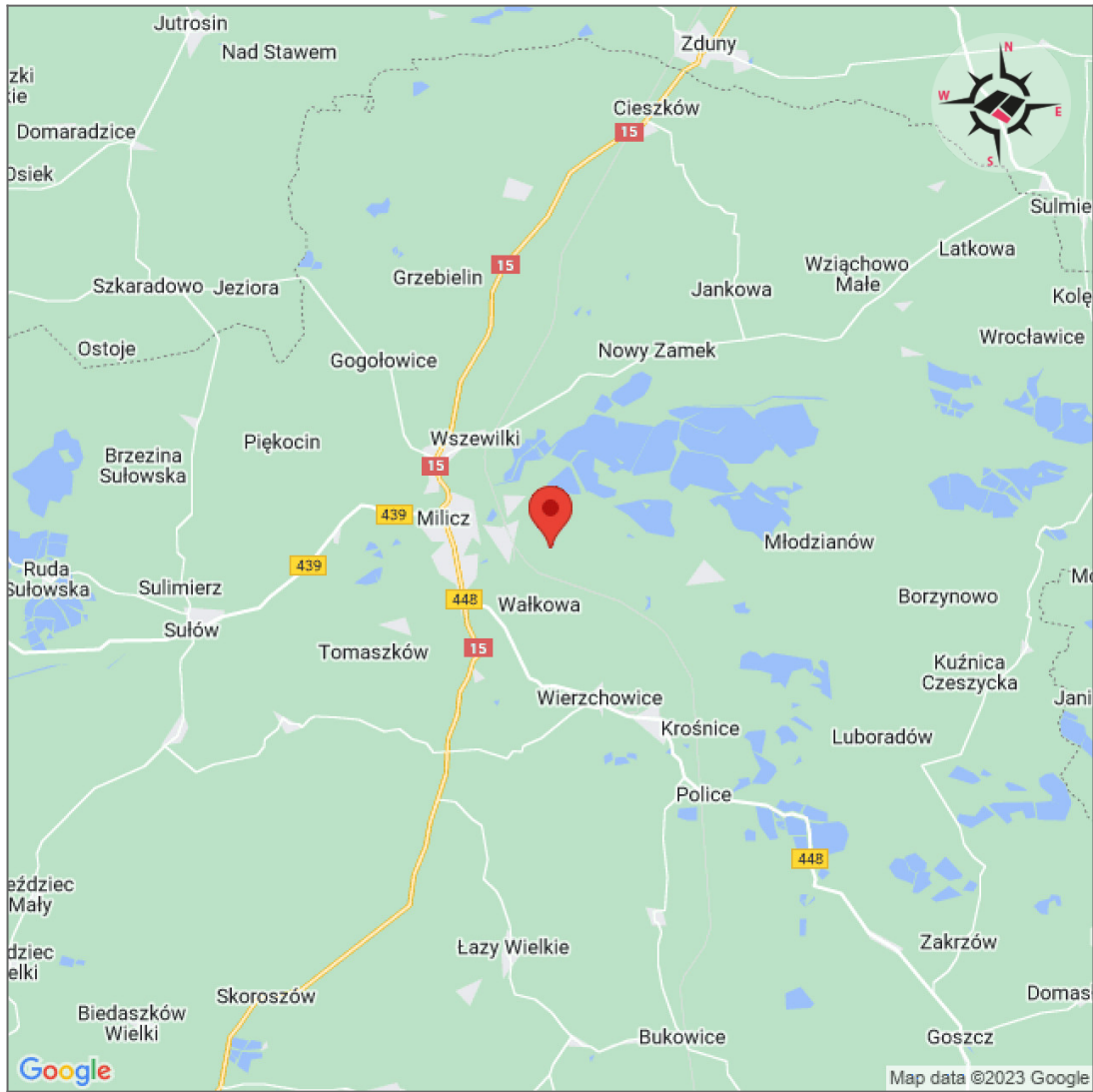
Zapraszam do zapoznania się z ofertą działki budowlanej zlokalizowanej na granicy Milicza. Teren dla ludzi ceniących sobie ciszę, spokój i bezpieczeństwo. Miejsce dla osób ceniących kontakt z przyrodą, spacerów na łonie natury i wycieczki rowerowe. Nieruchomość położona jest w miejscowości Duchowo, obok Milicza, ok. 50 min. do Wrocławia. W okolicy znajdują się: lasy, sady, jeziora, szkoły, sklepy spożywcze, samo centrum Paku Krajobrazowego Dolina Baryczy oraz w niedalekiej odległości Stawy Mielickie (największe stawy hodowlane w Europie). W sprzedaży są także działki sąsiednie o powierzchniach: 760 m², 829 m², 925 m², 1677 m². Zapraszam do kontaktu: MICHAŁ ZWIERZ

DANE KONTAKTOWE

Telefon:	533 333 027
Email:	michal.zwierz@browwar.pl
Osoba kontaktowa:	 Browwar Biuro nieruchomości

Data dodania ogłoszenia: 2023-09-25 15:17:28

POŁOŻENIE DZIAŁKI





PARAMETRY DZIAŁKI



źródło mapy: geoportal.gov.pl

Legenda:

 obrys przedmiotowej działki

 granice działek ewidencyjnych





