

Działka w zaciszu lasu, wyjątkowa lokalizacja, MPZP

Oferta działki nr identyfikatora 080304_2.0012.190/25



Cena: 180 000 / 51,43 zł/m²

Województwo:	Lubuskie	Obręb:	SILNA
Powiat:	powiat międzyrzecki	Arkusze:	
Gmina:	PSZCZEW	Nr działki:	190/25
Miejscowość:	Silna	GPS:	52.448420743, 15.846635904

DANE DZIAŁKI

Powierzchnia:	3500 m ²
Powierzchnia użytkowa (potencjalna) np. PUM:	m ²
Obwód:	244.05 m
Rodzaj prawa:	własność
Źródło informacji planistycznej:	miejscowy plan zagospodarowania przestrzennego
Typ działki - przeznaczenie:	pod zabudowę mieszkaniową jednorodzinną
Wydane decyzje:	brak informacji
Kształt:	regularny (prostokątny, kwadratowy)
Ukształtowanie terenu:	płaski

Uzbrojenie:	prąd
Ogrodzenie:	nie
Dojazd:	droga publiczna
Rodzaj nawierzchni	droga o nawierzchni gruntowej
Sąsiedztwo	las,zabudowa mieszkaniowa,tereny niezabudowane

INFORMACJE O ZABUDOWANIACH

Na działce	brak obiektów
------------	---------------

LOKALIZACJA

Województwo:	Lubuskie
Powiat:	powiat międzyrzecki
Gmina:	PSZCZEW
Miejscowość:	Silna
Kod pocztowy:	66-330

OPIS

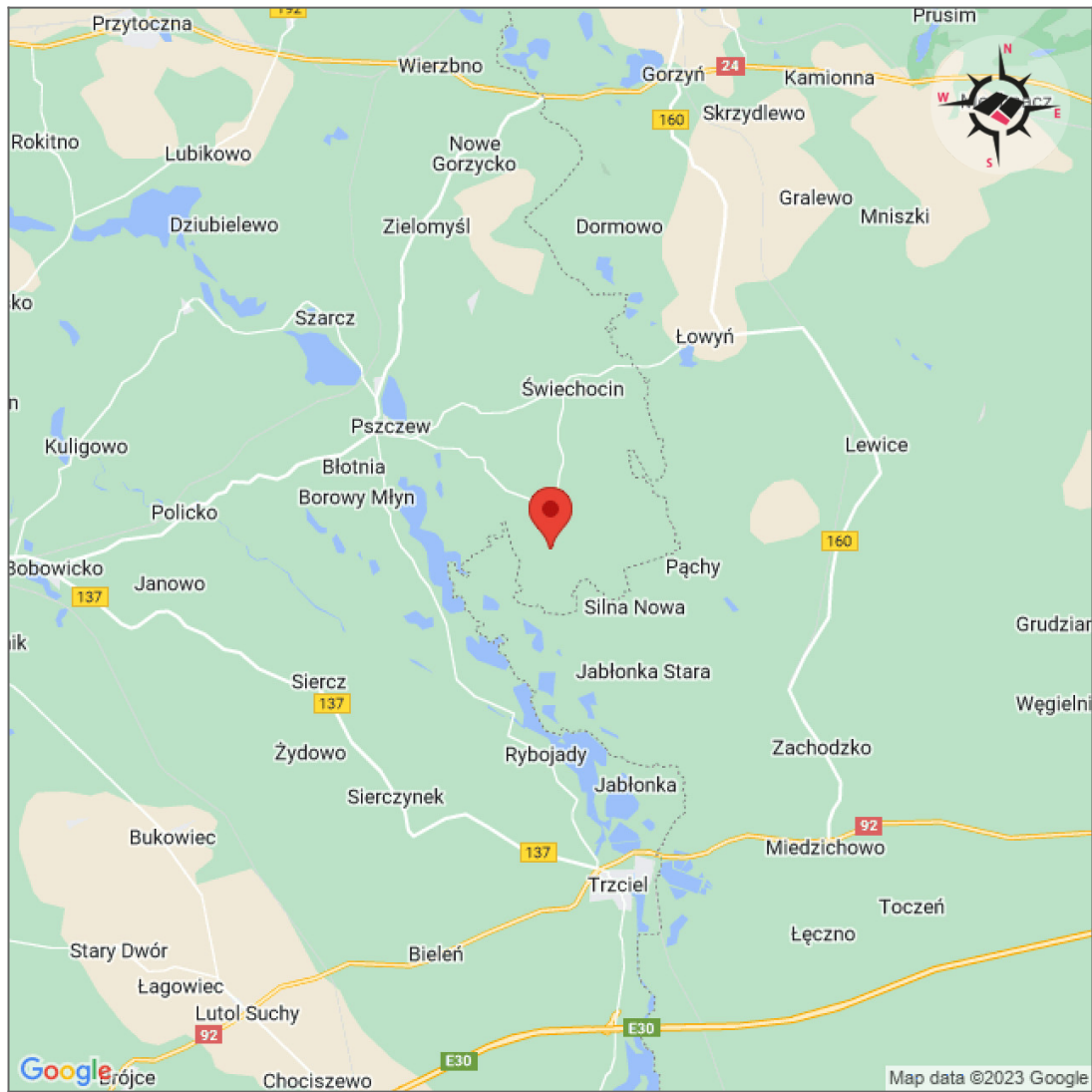
Zapraszam do zapoznania się z ofertą działki budowlanej zlokalizowanej w miejscowości Silna, obok Pszczewa. Teren dla ludzi ceniących sobie ciszę, spokój i bezpieczeństwo. Idealne dla rodzin z dziećmi oraz osób pragnących wyrwać się z gwaru miasta i zamieszkać w spokojnym, bezpiecznym miejscu. Miejsce dla osób ceniących kontakt z przyrodą, spacerów na łonie natury i wycieczki rowerowe. Działka objęta miejscowym planem zagospodarowania przestrzennego: tereny pod zabudowę mieszkaniową jednorodzinną. Nieruchomość położona jest: - przy drodze leśnej/polnej, - ok. 5 min. do Jeziora Chłop oraz Jeziora Wędromierz, - ok. 6 min. do Pszczewa (5,3 km), - ok. 20 min. do Międzyrzecza (19 km), - ok. 2 godzin do Poznania (100 km). Obecnie działka nieuzbrojona, w sąsiedztwie sieć elektroenergetyczna. Zapraszam do kontaktu: MICHAŁ ZWIERZ

DANE KONTAKTOWE

Telefon:	533 333 027
Email:	michal.zwierz@browwar.pl
Osoba kontaktowa:	 BROWWAR Browwar Biuro nieruchomości

Data dodania ogłoszenia: 2023-09-26 12:12:13

POŁOŻENIE DZIAŁKI





PARAMETRY DZIAŁKI



źródło mapy: geoportal.gov.pl

Legenda:

 obrys przedmiotowej działki

 granice działek ewidencyjnych



