

Działka budowlana w Tarninie przy Szczecinku - Parsęcko

Oferta działki nr identyfikatora



Cena: 89 000 / 113,09 zł/m²

Województwo:	Zachodniopomorskie	Obręb:	
Powiat:	szczecinecki	Arkusze:	
Gmina:	Szczecinek	Nr działki:	
Miejscowość:	Parsęcko	GPS:	53.720384, 16.603316

DANE DZIAŁKI

Powierzchnia:	787 m ²
Powierzchnia użytkowa (potencjalna) np. PUM:	m ²
Obwód:	0 m
Rodzaj prawa:	własność
Ulica:	,

INFORMACJE O ZABUDOWANIACH

LOKALIZACJA

Województwo:	Zachodniopomorskie
Powiat:	szczecinecki
Gmina:	Szczecinek
Miejscowość:	Parsęcko

OPIS

NOWA NIŻSZA CENA - 89 000 ZŁ! DZIAŁKA BUDOWLANA W TARNINIE, W OBRĘBIE PARSECKO. Oferujemy do sprzedaży działkę budowlaną nr 285/42 o pow. 787 m², położoną w Tarninie, w obr. Parsęcko, tuż za granicą administracyjną miasta Szczecinek, na nowopowstającym osiedlu domów jednorodzinnych. W sąsiedztwie zabudowania mieszkalne. W miejscowym planie zagospodarowania przestrzennego gminy Szczecinek działka posiada przeznaczenie - tereny zabudowy mieszkaniowej jednorodzinnej, teren zabudowy usługowej. Dla wyżej wymienionych terenów ustala się (m.in.): 1. przeznaczenie podstawowe terenów - tereny zabudowy mieszkaniowej jednorodzinnej obejmujące powyżej 50% powierzchni całkowitej budynków na działce budowlanej; 2. przeznaczenie uzupełniające - tereny zabudowy usługowej obejmujące poniżej 50% powierzchni całkowitej budynków na działce budowlanej; dopuszcza się budowę budynków usługowych jako obiektów wolnostojących lub realizowanie lokali użytkowych wbudowanych w budynki mieszkalno-usługowe; 3. zagospodarowanie terenów i kształtowanie zabudowy: a. wysokość zabudowy - do 2 kondygnacji nadziemnych (w tym poddasze użytkowe), nie wyżej niż 10,5m; b. geometria dachów - pochyłe, płaskie; c. nachylenie połaci dachowych pochyłych - od 25 do 45 stopni; d. powierzchnia zabudowy - nie więcej niż 30% powierzchni działki budowlanej; e. powierzchnia biologicznie czynna - nie mniej niż 50% powierzchni działki budowlanej; f. wskaźnik intensywności zabudowy - 0,05 do 0,9. Ustala się pokrycie dachów pochyłych dachówką ceramiczną, betonową, innym materiałem dachówkopodobnym w odcieniach czerwieni, brązu, antracytu i czerni, lub szlachetną blachą płaską (miedzianą lub cynkowo-tytanową). W zakresie sieci wodociągowej - z sieci; do czasu realizacji sieci, dopuszcza się zaopatrzenie w wodę z ujęć indywidualnych. W zakresie sieci kanalizacji sanitarnej - z sieci; do czasu realizacji sieci, dopuszcza się stosowanie zbiorników bezodpływowych. W przypadku, gdy budowa sieci jest technicznie lub ekonomicznie nieuzasadniona, dopuszcza się odprowadzenie ścieków do przydomowych oczyszczalni. W zakresie zaopatrzenia w ciepło ustala się ogrzewanie budynków z indywidualnych kotłowni lub lokalnych kotłowni opalanych paliwami stałymi, gazowymi, olejem opałowym lub biomasą; dopuszcza się stosowanie alternatywnych źródeł energii, w tym w szczególności: pomp ciepła, kolektorów słonecznych, kominków i pieców kominkowych, zgodnie z przepisami odrębnymi. Media: prąd, wodociąg, kanalizacja (tłoczna) w drodze dojazdowej. Orientacyjne wymiary: ok. 24m x 32m. Dojazd drogą gruntową prywatną wewnętrzną do wykonania - nabywany udział w działce. Klasy gruntów: grunty orne RIVb, RV, LzrRIVb. Zapraszamy na prezentację. Kupujący bez prowizji. Przedstawione informacje zostały opracowane na podstawie danych uzyskanych od Zamawiającego, mogą różnić się od stanu faktycznego i ulec zmianie oraz nie stanowią oferty w rozumieniu przepisów Kodeksu Cywilnego. Warunki wykonania infrastruktury technicznej do uzgodnienia z instytucjami branżowymi. Zalecamy osobiste zapoznanie się ze stanem nieruchomości.


_____ Kupuj z nami: - 0% prowizji, - fachowa obsługa, - wsparcie w negocjacjach, - pomoc w uzyskaniu kredytu.


DANE KONTAKTOWE

Telefon:	600 975 867
Email:	karol@pgn-nieruchomosci.pl
Osoba kontaktowa:	Pomorska Giełda Nieruchomości Biuro nieruchomości

Data dodania ogłoszenia: 2024-10-23 14:41:54





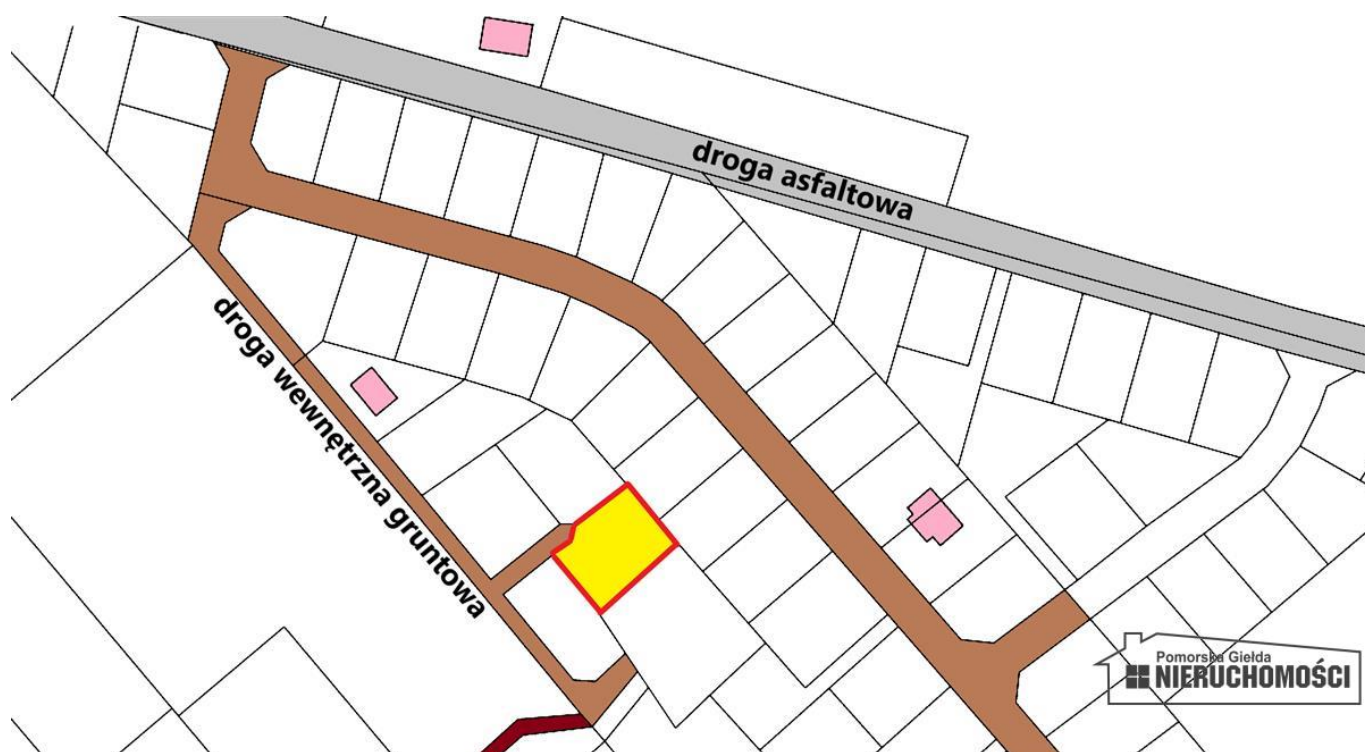








Pomorska Giełda
NIERUCHOMOŚCI



Pomorska Giełda
NIERUCHOMOŚCI



www.pgn.szczecinek.pl

