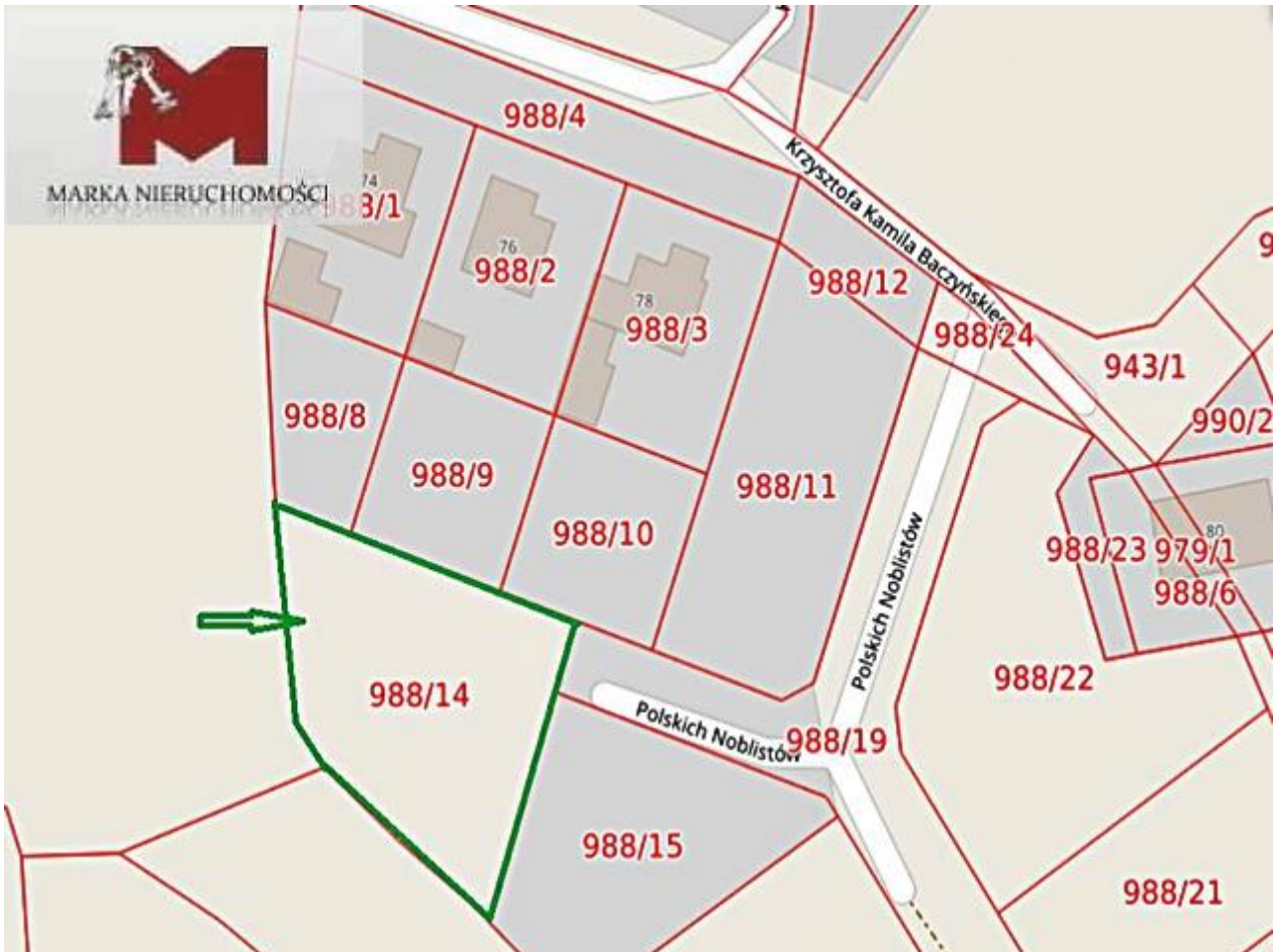


Koźle Rogi działka 9 arów - Kędzierzyn-Koźle

Oferta działki nr identyfikatora 160301_1.0014.988/14



Cena: 130 000 / 144,77 zł/m²

Województwo:	OPOLSKIE	Obręb:	
Powiat:	kędzierzyńsko-kozielski	Arkusz:	
Gmina:	Kędzierzyn-Koźle	Nr działki:	
Miejscowość:	Kędzierzyn-Koźle	GPS:	50.350608835, 18.127784729

DANE DZIAŁKI

Powierzchnia:	898 m ²
Powierzchnia użytkowa (potencjalna) np. PUM:	m ²
Obwód:	0 m
Ulica:	Polskich Noblistów

INFORMACJE O ZABUDOWANIACH

LOKALIZACJA

Województwo:	OPOLSKIE
Powiat:	kędzierzyńsko-kozielski
Gmina:	Kędzierzyn-Koźle
Miejscowość:	Kędzierzyn-Koźle

OPIS

Oferujemy Państwu działkę budowlaną o powierzchni 8,98 ara (898 m²), położona w K-Koźlu, dzielnica Rogi przy ulicy Polskich Noblistów, nr działki 988/14. Działka o kształcie nieregularnym. W miejscowym planie zagospodarowania przestrzennego z przeznaczeniem pod zabudowę mieszkalną jednorodziną i usługi nieuciążliwe (MNU). Uzbrojenie w sąsiedztwie (woda, prąd, kanalizacja). Idealna lokalizacja dla osób pragnących mieszkać w mieście, a jednocześnie ceniących spokój i ciszę. Działka położona jest w sąsiedztwie innych budynków jednorodzinnych, a jednocześnie otoczone zielenią. W okolicy powstają nowe budynki jednorodzinne. Dobry dostęp do infrastruktury miejskiej. Wraz z działką sprzedawany jest udział w drodze dojazdowej w cenie działki Cena może być negocjowana **POLECAMY DODATKOWE INFORMACJE:** Typ własności: własność Kanalizacja: miejska Prąd: do 100m Gaz: brak Woda: do 100m Kształt działki: nieregularny Typ drogi: inna Typ ogrodzenia: brak Typ ulicy: osiedlowa Plan zagospodarowania: tak Typ działki: budowlana ID działki 160301_1.0014.988/14 Treść niniejszego ogłoszenia nie stanowi oferty handlowej w rozumieniu Kodeksu Cywilnego. Do ceny sprzedaży należy doliczyć wynagrodzenie biura na poziomie 2,5% ceny wynegocjowanej, w przypadku najmu jest to wysokość jednomiesięcznego odstępnego. ::oferta eksportowana z programu mediaRent::

DANE KONTAKTOWE

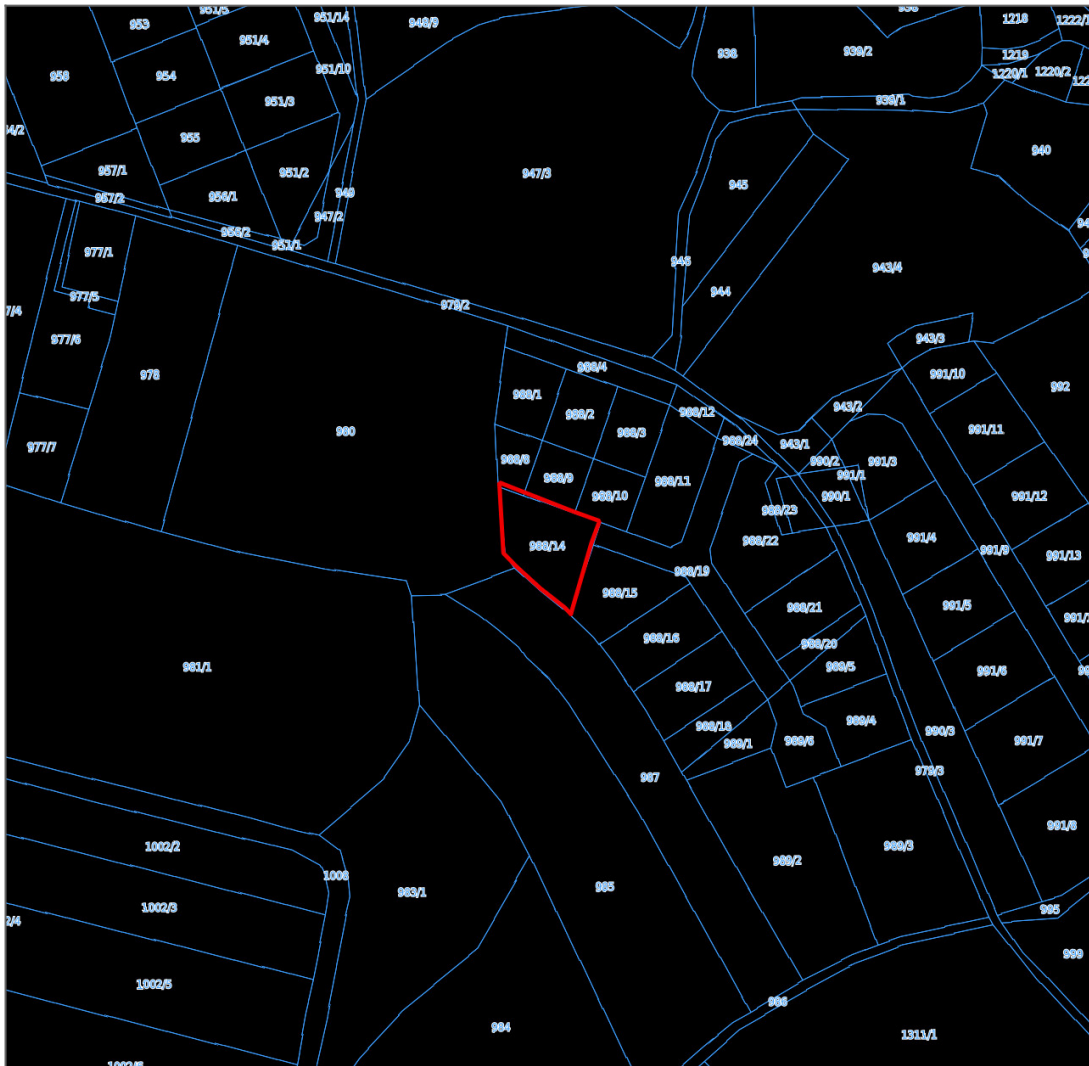
Telefon: +48 601 562 698
Email: biuro@marka-nieruchomosci.eu
Osoba kontaktowa:



Marka Nieruchomości
Biuro nieruchomości

Data dodania ogłoszenia: 2024-10-25 13:10:01


PARAMETRY DZIAŁKI



źródło mapy: geoportal.gov.pl

Legenda:

 obrys przedmiotowej działki

 granice działek ewidencyjnych



