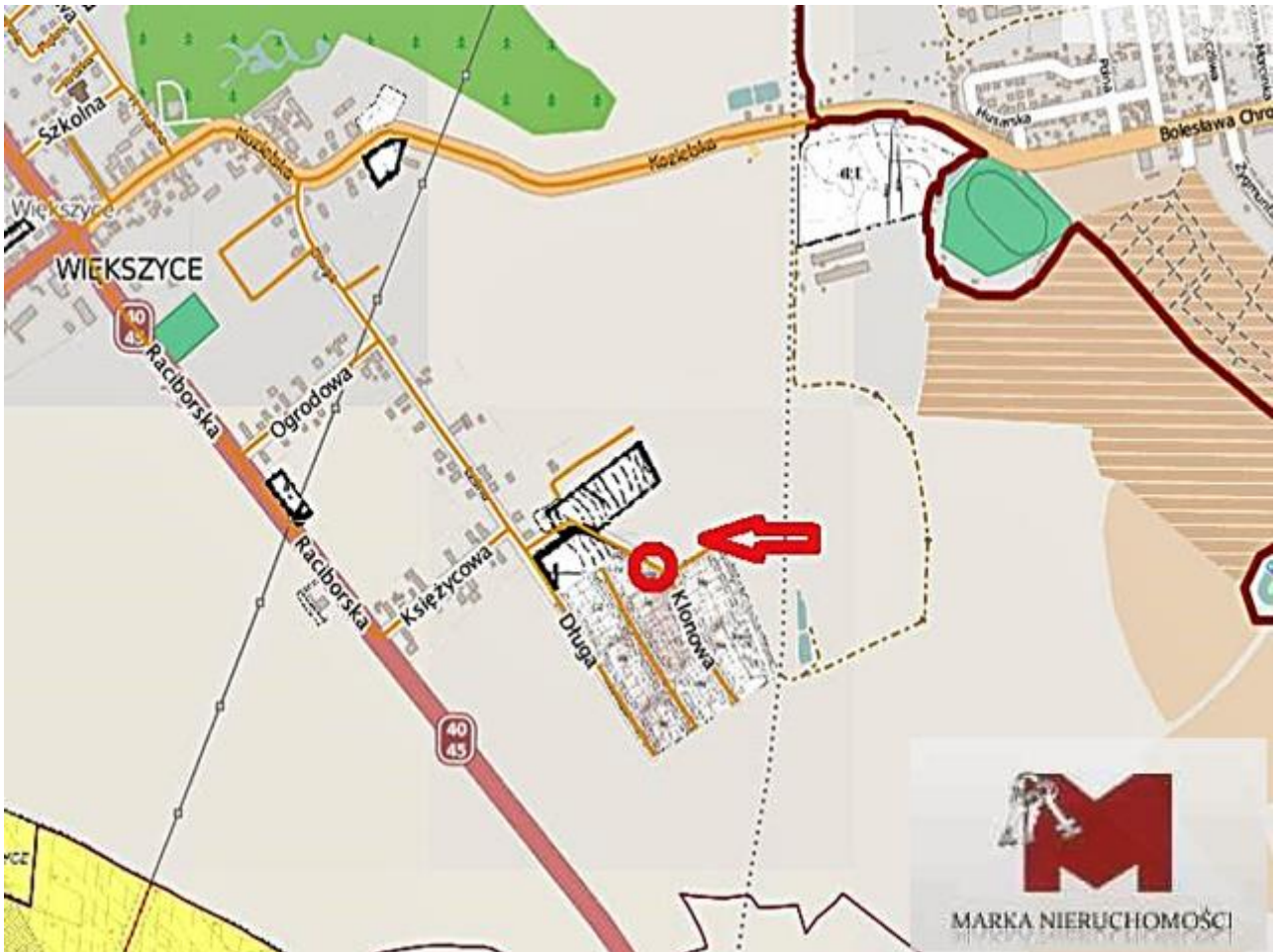


## Większyce działka 22 ary - Większyce

Oferta działki nr identyfikatora 160306\_2.0100.746/15



Cena: 325 000 / 149,77 zł/m<sup>2</sup>

Województwo:	OPOLSKIE	Obręb:	
Powiat:	kędzierzyńsko-kozielski	Arkusz:	
Gmina:	Reńska Wieś	Nr działki:	
Miejscowość:	Większyce	GPS:	50.309871715, 18.133084774

### DANE DZIAŁKI

Powierzchnia:	2170 m <sup>2</sup>
Powierzchnia użytkowa (potencjalna) np. PUM: m <sup>2</sup>	
Obwód:	0 m
Ulica:	Klonowa
Uzbrojenie:	prąd,woda,kanalizacja sanitarna

## INFORMACJE O ZABUDOWANIACH

## LOKALIZACJA

Województwo:	OPOLSKIE
Powiat:	kędzierzyńsko-kozielski
Gmina:	Reńska Wieś
Miejscowość:	Większyce

## OPIS

Mamy wielką przyjemność zaoferować Państwu do sprzedaży atrakcyjną działkę budowlaną, zlokalizowaną w sąsiadującej z K-Koźlem miejscowości Większyce, gm. Reńska Wieś. Działka znajduje się na tzw. górcie. Ma powierzchnię 21,7 ara. Kształt działki to czworokąt nieforemny. Największymi atutami tej działki są jej położenie, wielkość, dostępność komunikacyjna oraz zapisy w miejscowym planie zagospodarowania przestrzennego, według których działka może zostać zabudowana zarówno budynkiem mieszkalnym, jak i usługowym. Istnieje możliwość podziału na np. dwie działki. Idealna lokalizacja na bardzo modnym i stale rozbudowującym się osiedlu, na orbicie miasta K-Koźła. Osiedle jest pięknie zagospodarowane. Dojazd do działki jest bardzo dogodny. Doskonały dojazd do drogi krajowej Opole-Racibórz. DODATKOWE INFORMACJE: Typ własności: własność Kanalizacja: miejska Prąd: jest Gaz: brak Woda: miejska Kształt działki: nieregularny Typ drogi: asfaltowa Typ ogrodzenia: brak Typ ulicy: osiedlowa Sąsiedztwo: zabudowa jednorodzinna Plan zagospodarowania: tak Typ działki: budowlana ID działki 160306\_2.0100.746/15 Treść niniejszego ogłoszenia nie stanowi oferty handlowej w rozumieniu Kodeksu Cywilnego. Do ceny sprzedaży należy doliczyć wynagrodzenie biura na poziomie 2,5% ceny wynegocjowanej, w przypadku najmu jest to wysokość jednomiesięcznego odstępnego. ::oferta eksportowana z programu mediaRent::

## DANE KONTAKTOWE

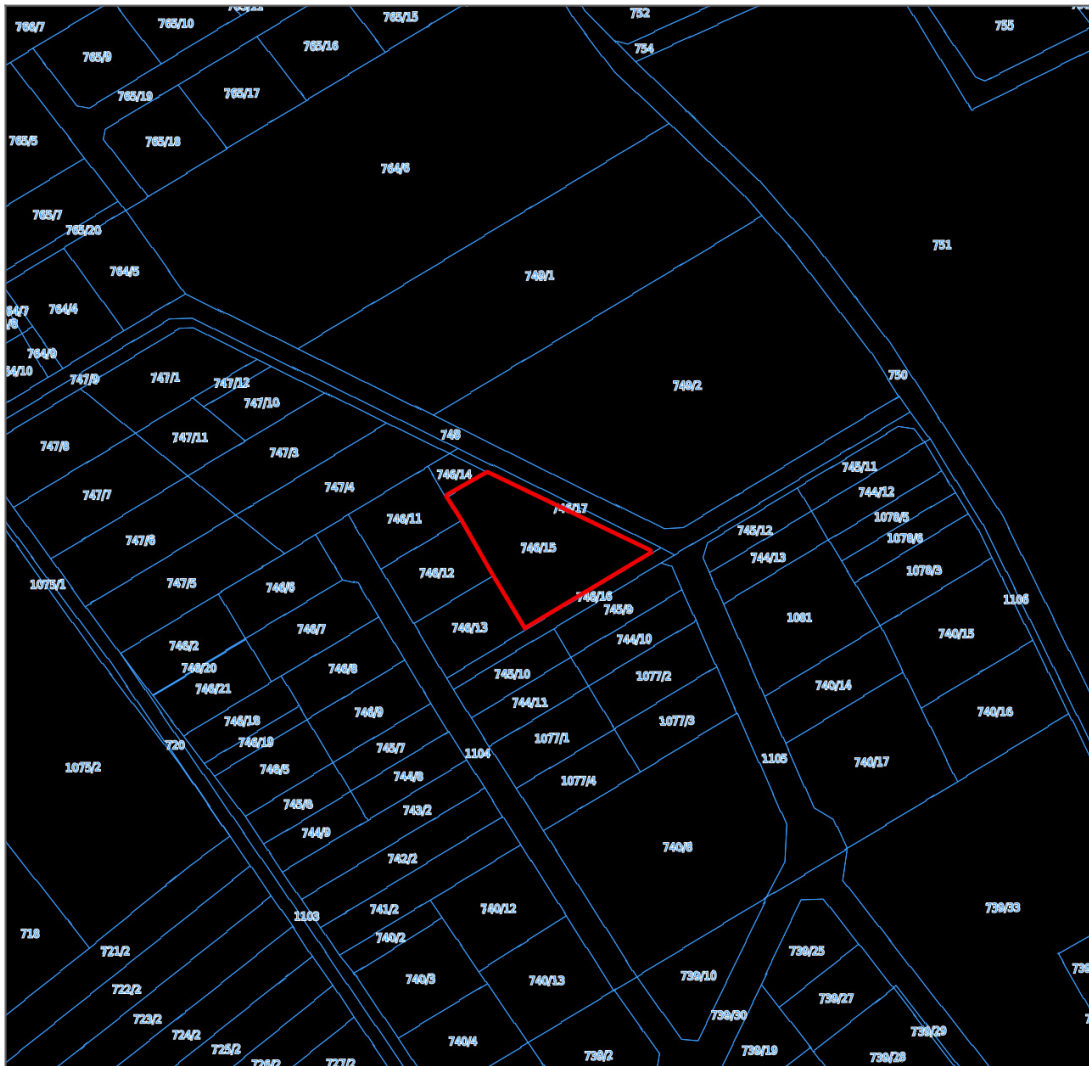
Telefon: +48 698 697 964  
Email: sekretariat@marka-nieruchomosci.eu  
Osoba kontaktowa:



**Marka Nieruchomości**  
Biuro nieruchomości

Data dodania ogłoszenia: 2024-10-25 13:10:01


## PARAMETRY DZIAŁKI



źródło mapy: geoportal.gov.pl

### Legenda:

 obrys przedmiotowej działki

 granice działek ewidencyjnych





