

Na sprzedaż działka budowlana - Koźle

Oferta działki nr identyfikatora 302407_5.0809.99/3



Cena: 335 000 / 101,55 zł/m²

Województwo:	wielkopolskie	Obręb:	
Powiat:	szamotulski	Arkusze:	
Gmina:	Szamotuły	Nr działki:	99/3
Miejscowość:	Koźle	GPS:	52.576681697, 16.402836636

DANE DZIAŁKI

Powierzchnia:	3299 m ²
Powierzchnia użytkowa (potencjalna) np. PUM: m ²	
Obwód:	0 m
Ulica:	Koźle
Typ działki - przeznaczenie:	pod zabudowę mieszkaniową jednorodzinną

Kształt:	regularny (prostokątny, kwadratowy)
Uzbrojenie:	gaz,kanalizacja sanitarna,internet
Ogrodzenie:	tak
Rodzaj nawierzchni	droga o nawierzchni z kostki betonowej

INFORMACJE O ZABUDOWANIACH

Na działce	zadrzewienie
------------	--------------

LOKALIZACJA

Województwo:	wielkopolskie
Powiat:	szamotulski
Gmina:	Szamotuły
Miejscowość:	Koźle
Kod pocztowy:	64-551

OPIS

PRZY TEJ OFERCIE KUPUJĄCY NIE PŁACI PROWIZJI
OFERUJEMY RÓWNIEŻ USŁUGĘ BEZPŁATENGO POŚREDNICTWA KREDYTOWEGO.
BIURO POSIADA UBEZPIECZENIE ODPOWIEDZIALNOŚCI CYWILNEJ ORAZ LICENCJĘ ZAWODOWĄ
POŚREDNIKA W OBROTCIE NIERUCHOMOŚCIAMI

Polecam na sprzedaż działkę składającą się z dwóch działek ewidencyjnych o powierzchni łącznej 3299 m2, w miejscowym planie zagospodarowania przestrzennego przeznaczoną pod uprawy ogrodniczo-sadownicze z prawem zabudowy

Działka znajduje się w miejscowości Koźle gmina Szamotuły.

Założenia MPZP:

1. Nieprzekraczalna linia zabudowy w odległości nie mniejszej niż 10 m od drogi gminnej.
2. Dopuszcza się zabudowę towarzyszącą wraz z budynkiem mieszkalnym.
3. Budynek mieszkalny wolnostojący parterowy z dachem stromym wielospadowym, z wykorzystaniem poddasza użytkowego

Teren ogrodzony z 4 stron siatką. . Na działce liczne nasadzenia, wzdłuż granicy z 3 stron wysokie świerki.
Idealne miejsce na wypoczynek.

Media: prąd, woda. Droga dojazdowa utwardzona.

Pośrednik prowadzący ofertę Agnieszka Krzywonos, licencja zawodowa 13299, tel 537-37-57-67, mail biuro@bonak.pl.
Więcej ofert na www.bonak.pl. Pomoc w formalnościach kredytowych gratis.

DANE KONTAKTOWE

Telefon:	537375767
Email:	biuro@bonak.pl
Osoba kontaktowa:	Biuro Obrotu Nieruchomościami Biuro nieruchomości


Data dodania ogłoszenia: 2024-10-30 12:20:02


PARAMETRY DZIAŁKI



źródło mapy: geoportal.gov.pl

Legenda:

 obrys przedmiotowej działki

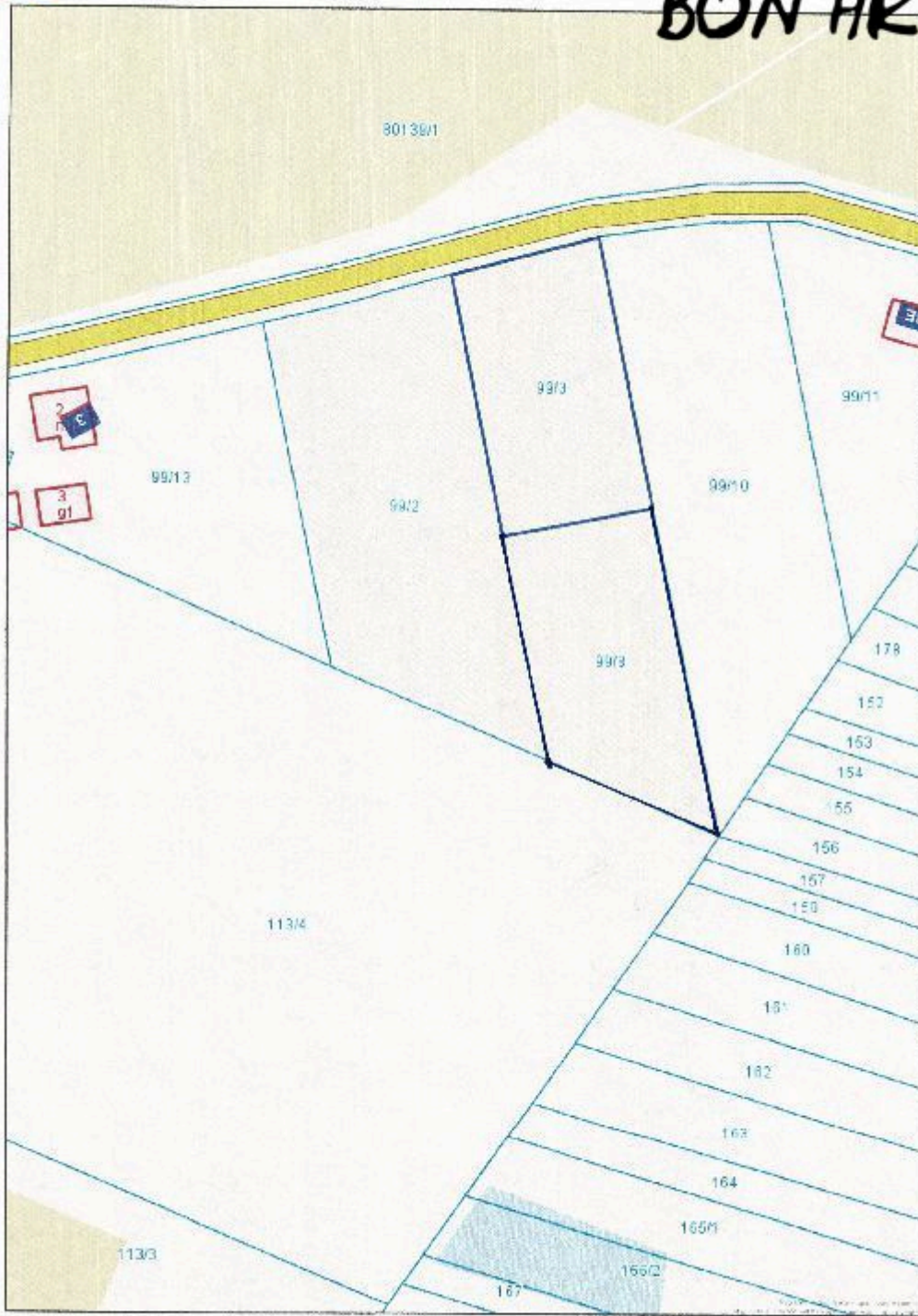
 granice działek ewidencyjnych











Niniejszy wydruk nie stanowi dokumentu w rozumieniu przepisów prawa.
Wydrukowano w serwisie szamotuły.e-mapa.net dnia 2024-05-08 10:08:24

strona 1