


Działka budowlana 1300m2 3800m2 grunty orne Wiącka Gmina Bodzentyn - Wiącka

Oferta działki nr identyfikatora



Cena: 150 000 / 29,41 zł/m²

Województwo:	świętokrzyskie	Obręb:	
Powiat:	kielecki	Arkusze:	
Gmina:	kielecki	Nr działki:	
Miejscowość:	Wiącka	GPS:	50.97600000, 20.85850000

DANE DZIAŁKI

Powierzchnia:	5100 m ²
Powierzchnia użytkowa (potencjalna) np. PUM: m ²	
Obwód:	0 m
Rodzaj prawa:	własność
Typ działki - przeznaczenie:	pod zabudowę mieszkaniową jednorodzinną
Ogrodzenie:	nie

INFORMACJE O ZABUDOWANIACH

LOKALIZACJA

Województwo:	świętokrzyskie
Powiat:	kielecki
Gmina:	kielecki
Miejscowość:	Wiącka

OPIS

TYLKO U NAS!!

Biuro Pośrednictwa Nieruchomościami

ESTATE EXPERT

OFERUJE

oferę sprzedaży działki budowlanej z gruntami rolnymi o łącznej powierzchni 5100 m² w miejscowości Wiącka, gmina Bodzentyn.

Numery działek:

działka nr 6/4 - 1300 m² - budowlana

działka nr 6/5 - 3815 m² - łąka/ grunty orne

działka nr 6/3 - droga dojazdowa

Istnieje możliwość zakupu tylko działki budowlanej:

działka nr 6/4 - 1300 m² - cena 75 tys. zł.

Działki z planem przestrzennego zagospodarowania- teren zabudowy mieszkaniowej jednorodzinnej.

W przyszłym roku Gmina ma w planach wykonanie ścieżek pieszo-rowerowych w całej miejscowości Wiącka.

Odległość do Kielc: 20 km

Zapraszam na prezentację

Osoba odpowiedzialna za transakcję:

Jowita Dziwirek

tel. 512 542 669

jowita.estateexpert@gmail.com

Biuro Pośrednictwa Nieruchomościami Estate Expert współpracuje z doświadczonymi specjalistami finansowymi, oferującymi BEZPŁATNE sprawdzenie zdolności kredytowej oraz przedstawienie oferty finansowania nieruchomości.

Nasze usługi świadczymy w oparciu o umowę pośrednictwa, która gwarantuje Państwu opiekę naszego Doradcy przez cały okres trwania współpracy.

Za wykonaną usługę pobieramy wynagrodzenie zgodnie z warunkami uzgodnionymi w zawartej umowie. Informacje dotyczące opisu nieruchomości oraz stanu podane są przez właściciela, mają charakter wyłącznie informacyjny i mogą podlegać aktualizacji.

DANE KONTAKTOWE

Telefon:

512542669

Email:

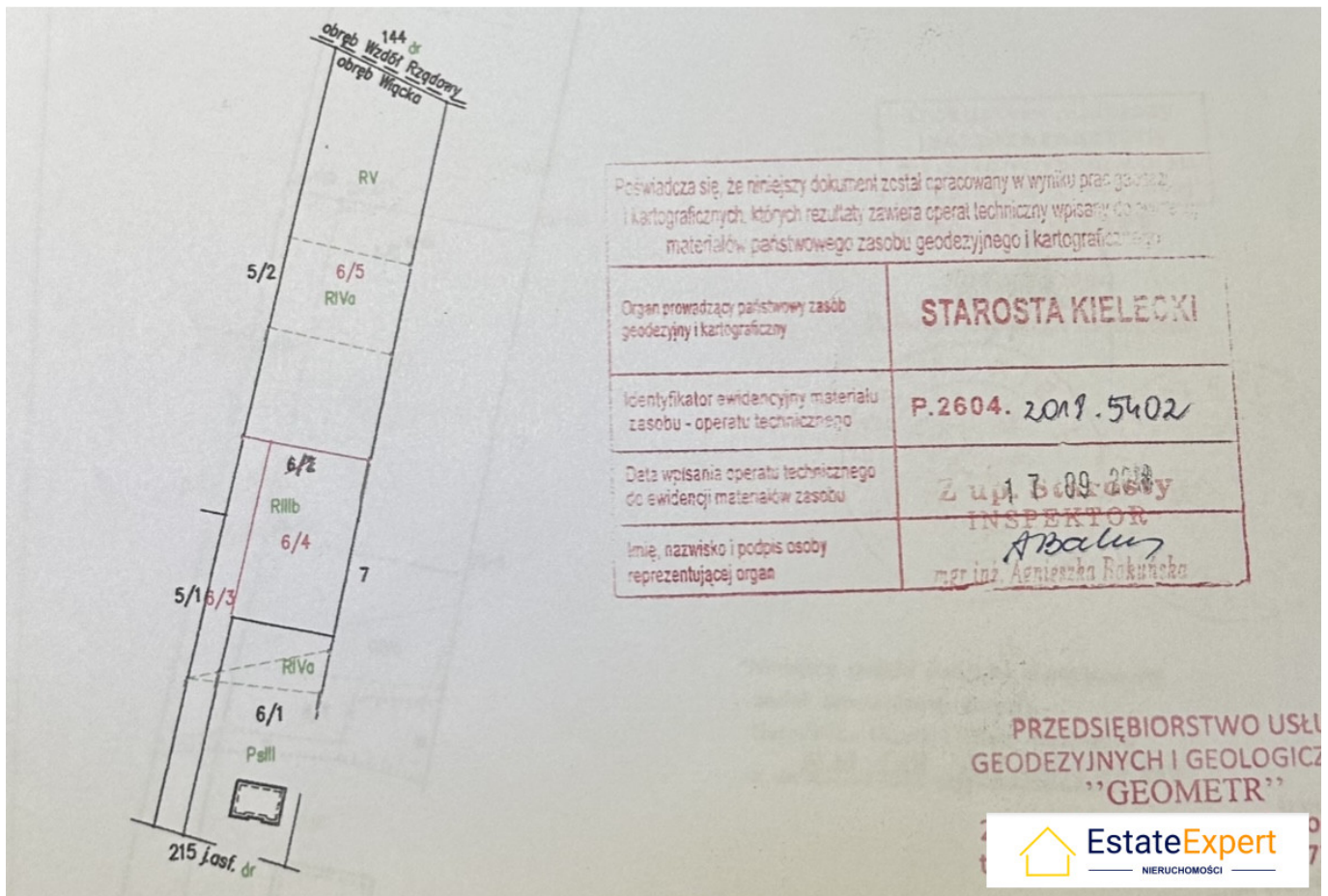
jowita.estateexpert@gmail.com

Osoba kontaktowa:



Estate Expert Nieruchomości
Biuro nieruchomości

Data dodania ogłoszenia: 2024-11-15 11:50:03



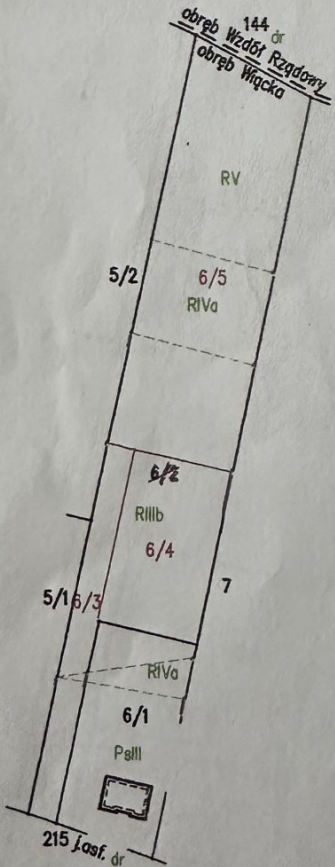


WYKAZ ZMIAN GRUNTOWYCH

stan obecny					nowy stan			
numer działki	rodz. użytku	pow. użytku [ha]	pow. [ha]	numer działki	rodz. użytku	pow. użytku [ha]	pow. [ha]	
6/2	RIIIb RIVa RV PsIII	0.2872 0.0912 0.1853 0.0309	0.5946	6/3	PsIII	0.0309	0.0831	
					RIVa	0.0010		
					RIIIb	0.0512		
					6/4	RIIIb	0.1300	0.1300
						RIVa	0.1060	0.3815
6/5	RV	0.0902	0.1853					
RAZEM		0.5946	0.5946	RAZEM		0.5946	0.5946	

Stwierdzono: pięć tysięcy dziewięćset czterdzieści sześć metrów kwadratowych.

W czerwonym.
 w dniem BR0.6724.17.2018 Burmistrza Miasta i Gminy Bodzentyn z dnia 02.07.2018r.
 szerokości 8.0m.
 odczynnej nr 6/2 (0.5776ha) ujawniona w księdze wieczystej KWH/00006044/5
 granicznymi (0.5946ha) nie mieści się w odchyłkach dopuszczalnych,
 polegającą na zaktualizowaniu powierzchni.
 błędów powierzchni według aktualnych standardów geodezyjnych.



Przeświadczam, że niniejszy dokument został opracowany w wyniku prac geodezyjnych i kartograficznych, których rezultaty zawiera operat techniczny wpisany do ewidencji państwowych zasobów geodezyjnych i kartograficznych.

Organ prowadzący państwowy zasób geodezyjny i kartograficzny	STAROSTA KIELECKI
Identyfikator ewidencyjny materiału zasobu - operatu technicznego	P.2604.2019.5402
Data wpisania operatu technicznego do ewidencji materiałów zasobu	2 lip. 2019 r.
Imię, nazwisko i podpis osoby reprezentującej organ	INSPEKTOR <i>Abalus</i> mgr inż. Agnieszka Rakuska

**PRZEDSIĘBIORSTWO USŁUG
 GEODEZYJNYCH I GEOLOGICZNYCH
 "GEOMETR"**
 25-453 Kielce, ul. Wita Stwosza
 tel. 41 362-68-14, kom. 509-730-0

skala 1:2000
 PLANU NIERUCHOMOŚCI

Granice nieruchomości
 przyjęte z ewidencji

