


Na sprzedaż działka budowlana - Borówiec

Oferta działki nr identyfikatora 302109_5.0003.AR_1.20/18



Cena: 614 680 / 242,00 zł/m²

Województwo:	wielkopolskie	Obręb:	
Powiat:	poznański	Arkusze:	
Gmina:	Kórnik	Nr działki:	20/18
Miejscowość:	Borówiec	GPS:	52.283736075, 17.050463756

DANE DZIAŁKI

Powierzchnia:	2540 m ²
Powierzchnia użytkowa (potencjalna) np. PUM:	m ²
Obwód:	0 m
Ulica:	Poznańska
Typ działki - przeznaczenie:	pod zabudowę mieszkaniową jednorodzinną

Kształt:	regularny (prostokątny, kwadratowy)
Uzbrojenie:	gaz,kanalizacja sanitarna,internet
Ogrodzenie:	nie
Rodzaj nawierzchni	droga o nawierzchni z kostki betonowej

INFORMACJE O ZABUDOWANIACH

Na działce	brak obiektów
------------	---------------

LOKALIZACJA

Województwo:	wielkopolskie
Powiat:	poznański
Gmina:	Kórnik
Miejscowość:	Borówiec

OPIS

Zapraszam do zapoznania się z ofertą sprzedaży atrakcyjnej działki budowlanej o powierzchni około 1986 mkw położoną w Borówcu koło Poznania.
Działka posiada wydane warunki zabudowy na działkę przed podziałem- - zabudowa jednorodzinna wolnostojąca. Działka położona jest w pobliżu lasu, w pięknej okolicy, a jednocześnie blisko Poznania (idealny dojazd do Poznania ok. 15 min dwupasmową trasą S11).
W pobliżu również zjazd na autostradę A2.
Dostępne media: prąd, woda, gaz w drodze. Kanalizacja planowana na rok 2027-28.
Cena: 615660 złotych
Przedstawione informacje nie stanowią oferty w rozumieniu przepisów Kodeksu Cywilnego. Dane dotyczące nieruchomości oparte są na informacjach uzyskanych od właściciela nieruchomości i mogą różnić się od stanu faktycznego.
Ofertę prowadzi Anna Bednarska tel.791346688,email:a.bednarska@eraniemieruchomosci.pl
Pośrednik odpowiedzialny nr lic.17604
BT-Bezpieczna transakcja - tylko z licencjonowanym pośrednikiem

DANE KONTAKTOWE

Telefon:	791346688, 791346688
Email:	a.bednarska@eraniemieruchomosci.pl
Osoba kontaktowa:	Era Nieruchomości Biuro nieruchomości


Data dodania ogłoszenia: 2025-01-03 11:45:01


PARAMETRY DZIAŁKI



źródło mapy: geoportal.gov.pl

Legenda:

 obrys przedmiotowej działki

 granice działek ewidencyjnych







