

BEZPOŚREDNIO Działka 1500m2 Urzut ul Promyka Plan Zagospodarowania MU -

Oferta działki nr identyfikatora 142105_2.0015.210/6



Cena: 598 500 / 399,00 zł/m²

Województwo:	mazowieckie	Obręb:	
Powiat:	pruszkowski	Arkusz:	
Gmina:	Urzut	Nr działki:	
Miejscowość:		GPS:	52.068348257, 20.738629165

DANE DZIAŁKI

Powierzchnia:	1500 m ²
Powierzchnia użytkowa (potencjalna) np. PUM:	m ²
Obwód:	0 m
Ulica:	Promyka
Typ działki - przeznaczenie:	pod zabudowę mieszkaniową jednorodzinną
Uzbrojenie:	prąd, woda, gaz
Ogrodzenie:	tak

INFORMACJE O ZABUDOWANIACH

LOKALIZACJA

Województwo:	mazowieckie
Powiat:	pruszkowski
Gmina:	Urzut
Miejscowość:	

OPIS

OGŁOSZENIE BEZPOŚREDNIE - BEZ PROWIZJI Bezpośrednio! Na sprzedaż działka o powierzchni 1500 m², zlokalizowana w malowniczej miejscowości Urzut (gmina Nadarzyn) Cicha i spokojna okolica, a w pobliżu nowa zabudowa mieszkaniowa. Bliskość Alei Katowickiej sprawia, że w ciągu 25 minut możemy znaleźć się w Warszawie Działka ma powierzchnię 1500 m² i jest w kształcie prostokąta o wymiarach 35m x 44m Działka objęta miejscowym planem zagospodarowania przestrzennego, z przeznaczeniem MU (tereny zabudowy mieszkaniowej jednorodzinnej z usługami) Media przy działce (prąd, woda, gaz) Działka idealna pod budowę domu jednorodzinnego z możliwością prowadzenia działalności usługowej. Wokół cisza, spokój, a jednocześnie doskonała komunikacja z większymi miejscowościami Identyfikator działki: 142105_2.0015.210/6 Numer działki o obręb: 210/6, Urzut Pinezka na mapie: <https://maps.app.goo.gl/aKBbAqtMaavRuPgG9> Odrębna własność z KW - księga bez obciążeń Kontakt: Tel: 510-253-077 Email: mikosss1990@gmail.com Ogłoszenie dodane do 100 portali nieruchomości przez portal www.odwlasniciela.pl

DANE KONTAKTOWE

Telefon:	510253077
Email:	mikosss1990@gmail.com
Osoba kontaktowa:	odwlasniciela.pl Biuro nieruchomości


Data dodania ogłoszenia: 2025-01-10 12:10:02


PARAMETRY DZIAŁKI

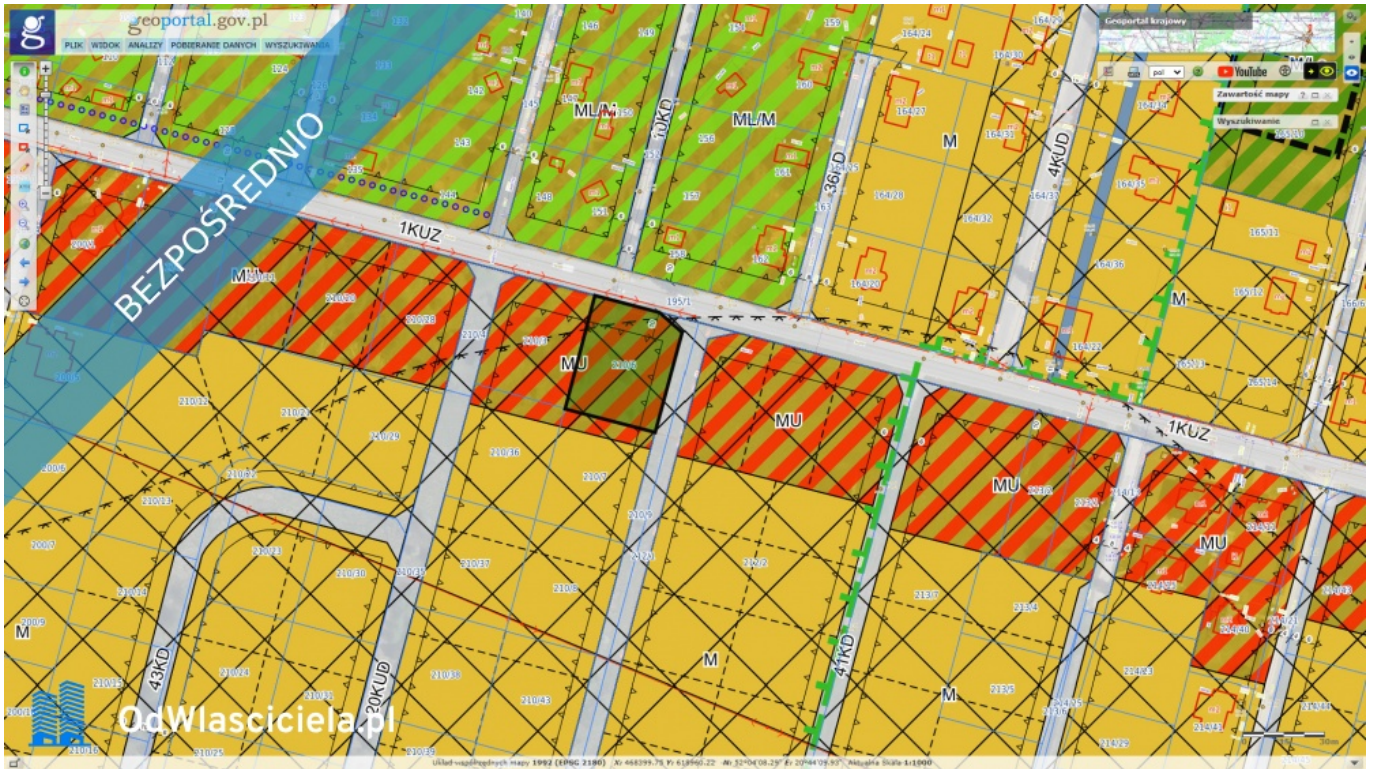


źródło mapy: geoportal.gov.pl

Legenda:

 obrys przedmiotowej działki

 granice działek ewidencyjnych



Wyszukiwanie:

Obiekt:

Numer działki:

W pole "Numer działki" można wpisać pełny identyfikator szukanej działki.

Szukanie zaawansowane

Ukryj panel Pokaż w jednym oknie

142105_2.0015.2106

Dziśka ewidencyjna
Nadarzyn, gmina wiejska, obręb Urzut (0015), numer dz. 2106
142105_2.0015.2106
Zbiór do obiektu Szczegóły () Informacja z planu Inne Informacja z ewidencji

Map tiles © Geo-System, Map data © OpenStreetMap
OpenStreetMap.org

BEZPOŚREDNIO

OdWlasciciela.pl